

BILDBERICHT

NOORWANDERWEG

WINDEBYER SEITE
VOM WEISSEN STEIN BIS ZUM AUSLAUF DER
NOORNIEDERUNG

Erfassung der Schäden durch die Sturmflut im Oktober 2023



OLIVER SCHULZ | BÜRGERMEISTER DER GEMEINDE WINDEBY |
DEZEMBER 2023

1: 20231222_111442

Beschreibung: Noorwanderweg-Höhe weißer Stein

Datum: 22.12.2023



2: 20231222_111456

Beschreibung: Noorwanderweg-Höhe weißer Stein

Datum: 22.12.2023



3: 20231222_111517

Beschreibung: Noorwanderweg-Höhe weißer Stein

Datum: 22.12.2023



4: 20231222_111551

Beschreibung: Noorwanderweg-Höhe weißer Stein

Datum: 22.12.2023



5: 20231222_111606

Beschreibung: Noorwanderweg-Höhe weißer Stein

Datum: 22.12.2023



6: 20231222_111644

Beschreibung: Noorwanderweg-Höhe Bachauslauf

Datum: 22.12.2023



7: 20231222_111649

Beschreibung: Noorwanderweg-Höhe Bachauslauf

Datum: 22.12.2023



8: 20231222_111703

Beschreibung: Noorwanderweg-Höhe Bachauslauf

Datum: 22.12.2023



9: 20231222_111800

Beschreibung: Noorwanderweg-Höhe Bachauslauf


Datum: 22.12.2023



10: 20231222_111814

Beschreibung: Noorwanderweg-Höhe Bachauslauf

Datum: 22.12.2023



11: 20231222_111833

Beschreibung: Noorwanderweg-Höhe Bachauslauf

Datum: 22.12.2023



12: 20231222_111857

Beschreibung: Noorwanderweg-Höhe Bachauslauf

Datum: 22.12.2023





14: 20231222_111947

Beschreibung: Noorwanderweg-Höhe Bachauslauf

Datum: 22.12.2023



15: 20231222_112002

Beschreibung: Noorwanderweg-Höhe Bachauslauf

Datum: 22.12.2023



16: 20231222_112006

Beschreibung: Noorwanderweg-Höhe Bachauslauf

Datum: 22.12.2023



17: 20231222_112010

Beschreibung: Noorwanderweg-Höhe Bachauslauf

Datum: 22.12.2023





19: 20231222_112138

Beschreibung: Noorwanderweg- nördliche Koppel über
der Noor-Niederung

Datum: 22.12.2023



20: 20231222_112146

Beschreibung: Noorwanderweg- nördliche Koppel über
der Noor-Niederung


Datum: 22.12.2023



21: 20231222_112231

Beschreibung: Noorwanderweg- nördliche Koppel über
der Noor-Niederung

Datum: 22.12.2023



22: 20231222_112310

Beschreibung: Noorwanderweg- nördliche Koppel über
der Noor-Niederung

Datum: 22.12.2023



23: 20231222_112409

Beschreibung: Noorwanderweg- nördliche Koppel über der Noor-Niederung


Datum: 22.12.2023



24: 20231222_112446

Beschreibung: Noorwanderweg- nördliche Koppel über der Noor-Niederung


Datum: 22.12.2023



25: 20231222_112458

Beschreibung: Noorwanderweg- nördliche Koppel über
der Noor-Niederung

Datum: 22.12.2023



26: 20231222_112501

Beschreibung: Noorwanderweg- nördliche Koppel über
der Noor-Niederung

Datum: 22.12.2023



27: 20231222_112505

Beschreibung: Noorwanderweg- nördliche Koppel über
der Noor-Niederung

Datum: 22.12.2023



28: 20231222_112509

Beschreibung: Noorwanderweg- nördliche Koppel über
der Noor-Niederung

Datum: 22.12.2023



29: 20231222_112602

Beschreibung: Noorwanderweg- nördliche Koppel über
der Noor-Niederung

Datum: 22.12.2023



30: 20231222_112608

Beschreibung: Noorwanderweg- nördliche Koppel über
der Noor-Niederung

Datum: 22.12.2023



31: 20231222_112641

Beschreibung: Noorwanderweg- Höhe der
Noorniederung Steinwallanlage und dortiger Auslauf

Datum: 22.12.2023



32: 20231222_112645

Beschreibung: Noorwanderweg- Höhe der
Noorniederung Steinwallanlage und dortiger Auslauf

Datum: 22.12.2023



33: 20231222_112721

Beschreibung: Noorwanderweg- Höhe der
Noorniederung Steinwallanlage und dortiger Auslauf

Datum: 22.12.2023



Beschreibung: Noorwanderweg- Höhe der Noorniederung Steinwallanlage und dortiger Auslauf

Datum: 22.12.2023



35: 20231222_112738

Beschreibung: Noorwanderweg- Höhe der
Noorniederung Steinwallanlage und dortiger Auslauf

Datum: 22.12.2023



36: 20231222_112742

Beschreibung: Noorwanderweg- Höhe der
Noorniederung Steinwallanlage und dortiger Auslauf


Datum: 22.12.2023



37: 20231222_112750

Beschreibung: Noorwanderweg- Höhe der
Noorniederung Steinwallanlage und dortiger Auslauf

Datum: 22.12.2023





39: 20231222_112844

Beschreibung: Noorwanderweg- Höhe der
Noorniederung Steinwallanlage und dortiger Auslauf

Datum: 22.12.2023



40: 20231222_113019

Beschreibung: Noorwanderweg- Höhe der
Noorniederung Steinwallanlage und dortiger Auslauf

Datum: 22.12.2023



41: 20231222_113022

Beschreibung: Noorwanderweg- Höhe der
Noorniederung Steinwallanlage und dortiger Auslauf

Datum: 22.12.2023



42: 20231222_113137

Beschreibung: Noorwanderweg- Höhe der
Noorniederung Steinwallanlage und dortiger Auslauf

Datum: 22.12.2023



43: 20231222_113145

Beschreibung: Noorwanderweg- Höhe der
Noorniederung Steinwallanlage und dortiger Auslauf

Datum: 22.12.2023



44: 20231222_113203

Beschreibung: Noorwanderweg- Höhe der
Noorniederung Steinwallanlage und dortiger Auslauf

Datum: 22.12.2023



45: 20231222_113209

Beschreibung: Noorwanderweg- Höhe der
Noorniederung Steinwallanlage und dortiger Auslauf

Datum: 22.12.2023



46: 20231222_113302

Beschreibung: Noorwanderweg-Höhe Bachauslauf

Datum: 22.12.2023





48: 20231222_114042

Beschreibung: Noorwanderweg-Höhe Bachauslauf

Datum: 22.12.2023

